PROPRIETA' : ACER DI FORLI'–CESENA – SONO VIETATE RIPRODUZIONI ED UTILIZZAZIONI, ANCHE PARZIALI, SE NON AUTORIZZATE

ACER
Azienda Casa EmiliaRomagna della Provincia Forlì-Cesena

Azienda con Sistema di Gestione certificato in conformità alle Norme ISO 9001:2015 e SA 8000:2001
Viale G. Matteotti, 44 47121 FORLI'
Tel. 0543 451011 Fax 0543 451012
www. aziendacasa.fc.it e-mail casa@aziendacasa.fc.it
C.F. e P. IVA 00138840407

COMUNE di CESENATICO

"D.G.R. n. 1104 del 16 luglio 2008" e s.m.i.
Piano Nazionale per l'Edilizia Abitativa"
Proposta di Programma di riqualificazione urbana per la costruzione di un edificio di ERP comprendente n. 18 alloggi, nell'area ex colonia Prealpi (P.P. n. 37), in via G.Galilei, loc.Valverde, Comune di Cesenatico.

oggetto:
- Estratto di P.R.G.
- Estratto di mappa catastale
- Planimetria generale dell'area
- Sistemazione esterna

COLLABORATORE ALLA PROGETTAZIONE	aggiornamenti:	data:	tav. n
geom. SANDRA LUCCHI	REVISIONE N. 1	Maggio 2019	01
scala 1:2000 - 1:200 - 1:100			
PROGETTAZIONE arch. PAOLO SEVERI	RESPONSABILE UNICO DEL PROCEDIMENTO ing. PAOLO BERGONZONI		

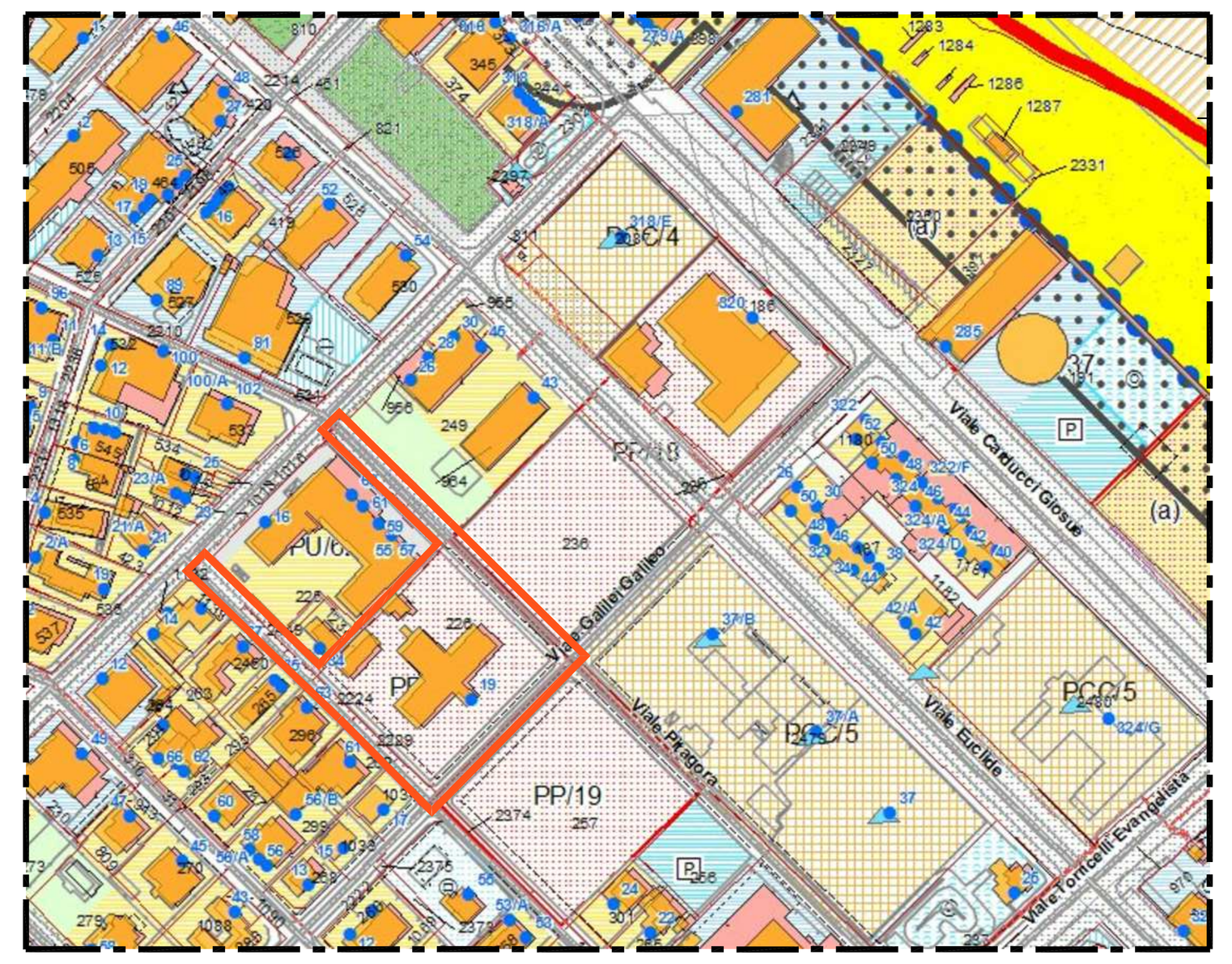

ESTRATTO DI P.R.G. rapporto 1:2000

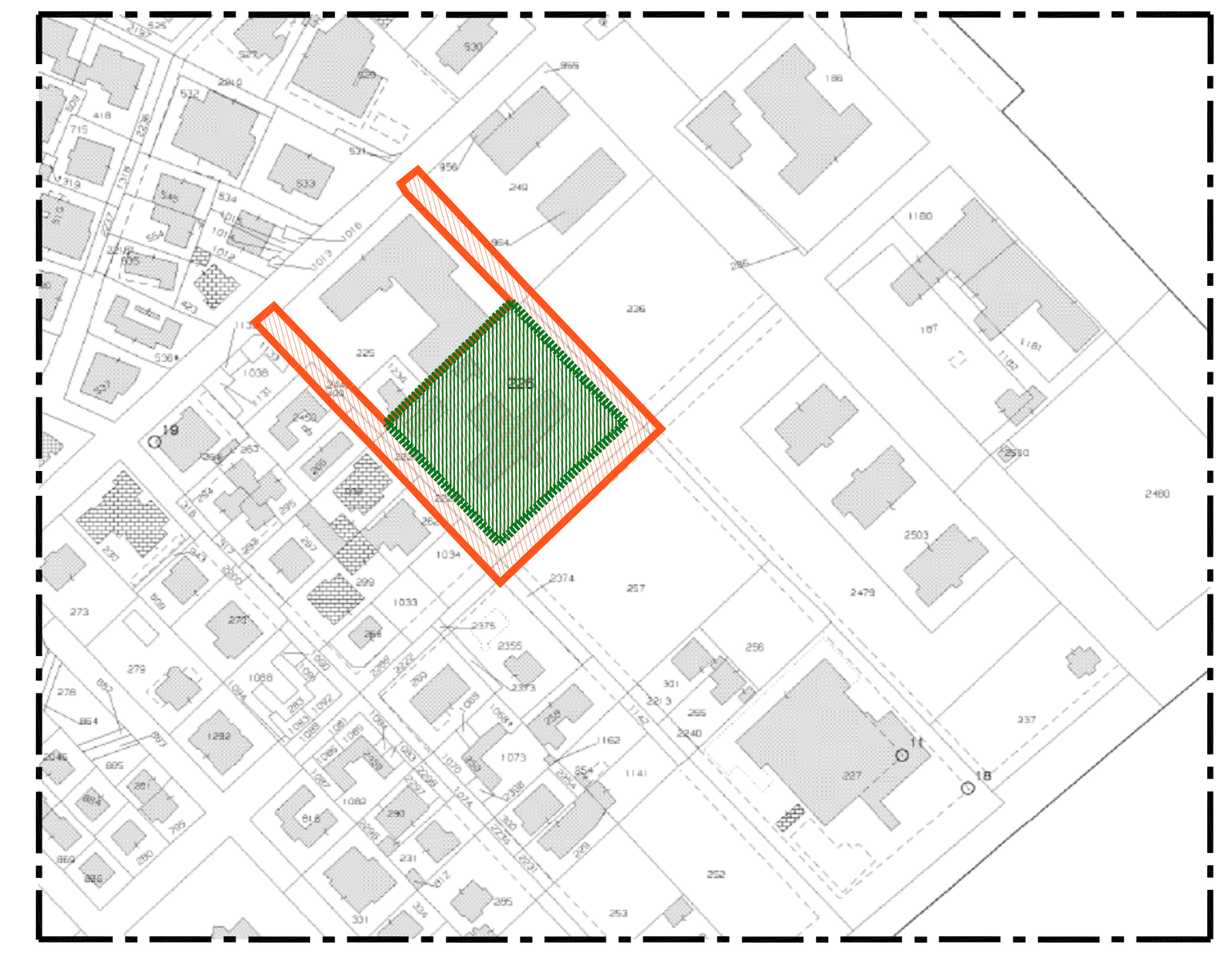

ESTRATTO DI MAPPA CATASTALE rapporto 1:2000
Comune di Cesenatico
Foglio 39 Particella 226

LEGENDA

- Perimetro del comparto in oggetto
- Perimetro area del comparto destinata ad ERP

Nota: Si evidenzia che gli edifici riportati nelle diverse mappe sono stati demoliti con inizio lavori del 30-01-2013- Prot. Comune di Cesenatico n.3779 del 31-01-2013.

- QUOTA ALTIMETRICA TERRENO ESISTENTE
- ±0.00 QUOTA DI PROGETTO +1.60 S.L.M.
- QUOTA DI PROGETTO EDIFICIO DI ERP / QUOTA ALTIMETRICA DI PROGETTO CON RIFERIMENTO AL RILIEVO
- QUOTA DI PROGETTO OPERE URBANIZZAZIONI / QUOTA ALTIMETRICA DI PROGETTO CON RIFERIMENTO AL RILIEVO

N.B. LE QUOTE DELLO STATO ATTUALE E QUELLE DI PROGETTO DELLE OPERE DI URBANIZZAZIONE, RIPORTATE NELLA PRESENTE TAV. GRAFICA, SONO QUELLE INDICATE NEL PROGETTO FORNITO DAL COMUNE DI CESENATICO.

N.B. LAYOUT DELLE OPERE DI URBANIZZAZIONE, COME DA PROGETTO TAV 02 - FEBBR. 2009 - FORNITA DAL COMUNE DI CESENATICO.

LEGENDA

- Pavimentazione in gres porcellanato ingelivo - r11 - dim. cm 60x60 - colore a scelta della D.L. - montato a colla
- Pavimentazione in gres porcellanato ingelivo - r11 - dim. cm 60x30 - colore a scelta della D.L. - montato a colla
- Pavimentazione in gres porcellanato ingelivo - r11 - dim. cm 60x60 - colore a scelta della D.L. - montato a colla
- Pavimentazione in gres porcellanato antisdrucciolo - r11 - dim. cm 30x60 - cm 60x60 colore a scelta della D.L. - montato a colla
- Pavimentazione carrabile in masselli in c.l.s. multicolore montata su sabbia
- Aree riempite con ghiaia lavata bianca per drenaggio superficiale
- Sistemazione a prato

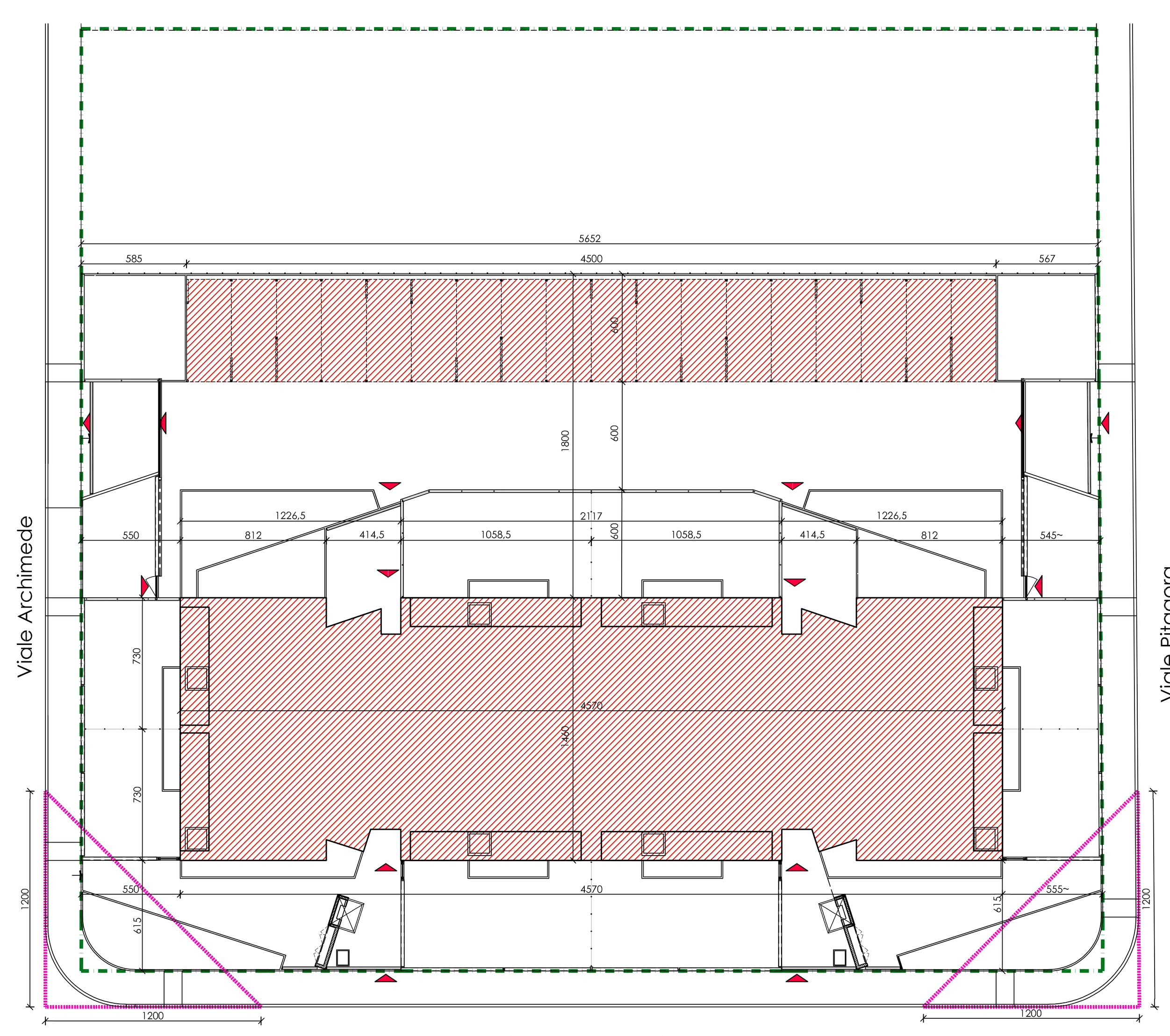

PLANIMETRIA GENERALE DELL'AREA rapp. 1:200

- Limite Triangolo Visibilità
- Delimitazione area d'intervento

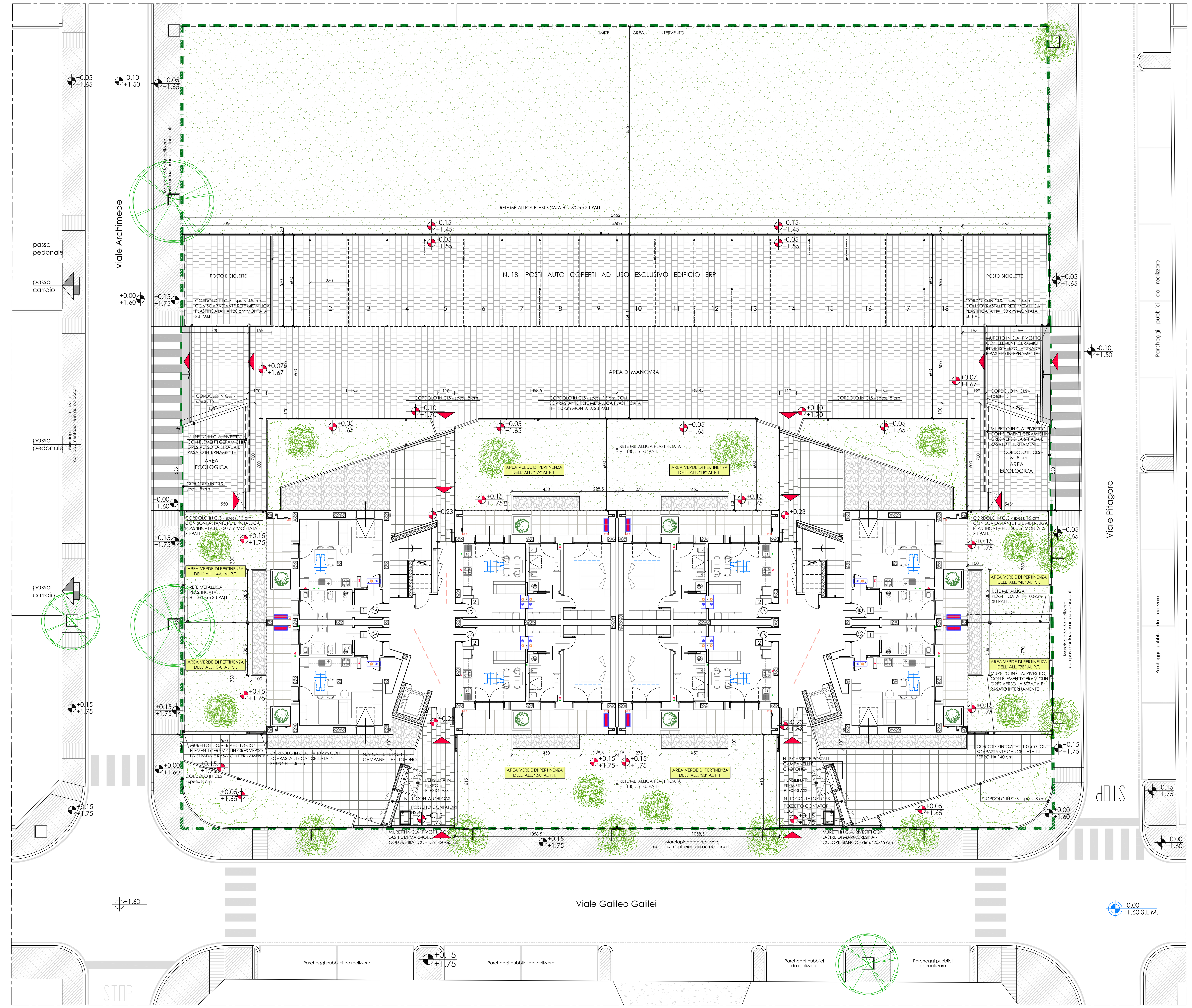

SISTEMAZIONE ESTERNA rapp. 1:100